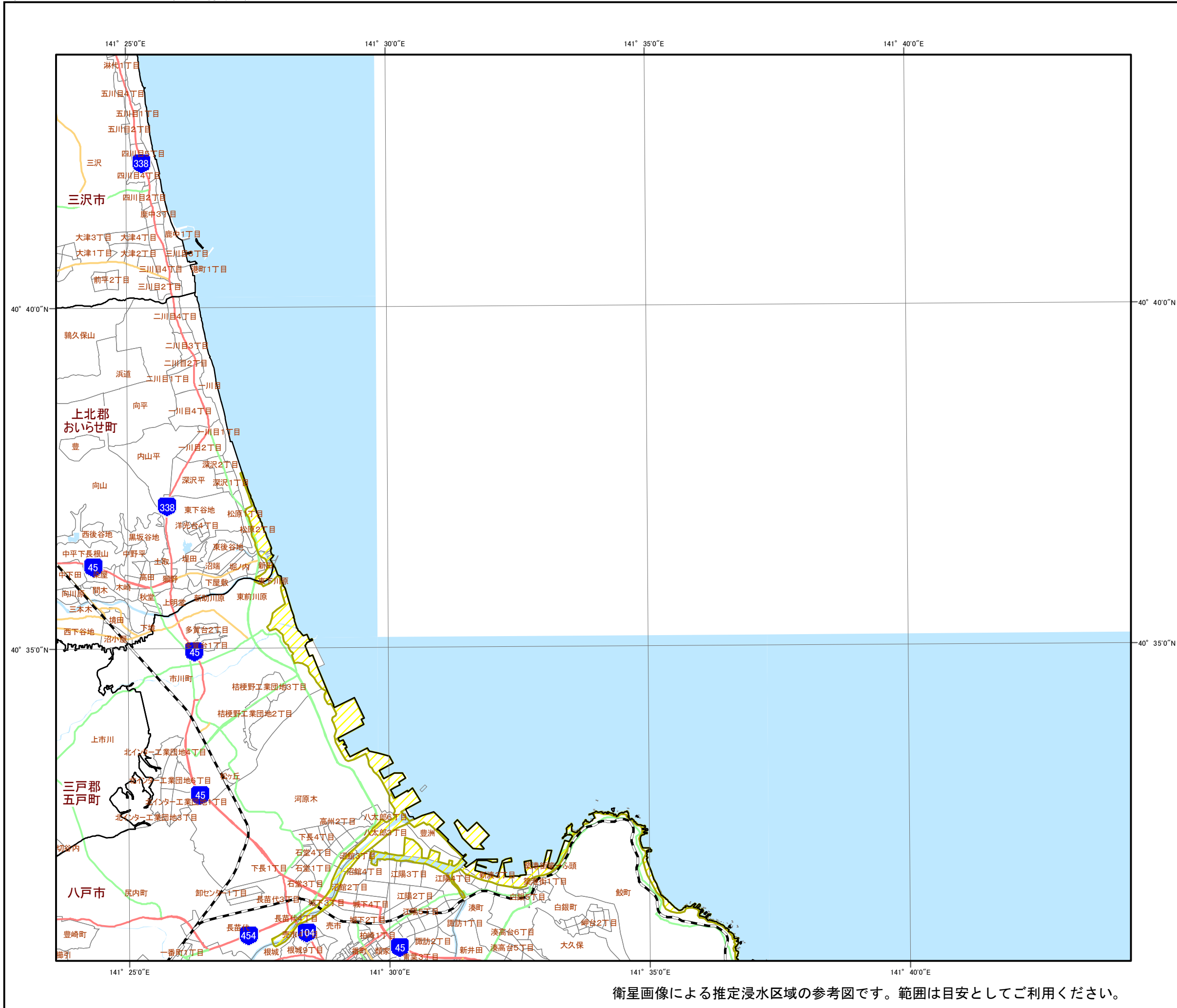


※ 浸水範囲が推定できた範囲のみ地図を作成しています



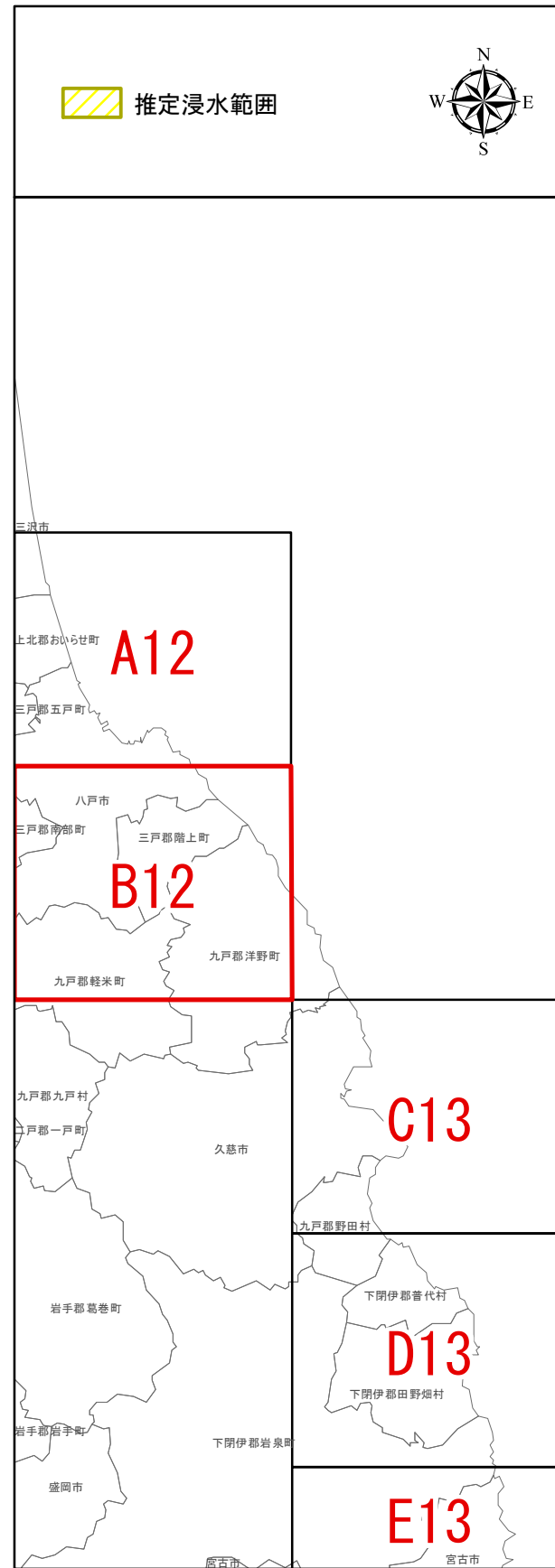
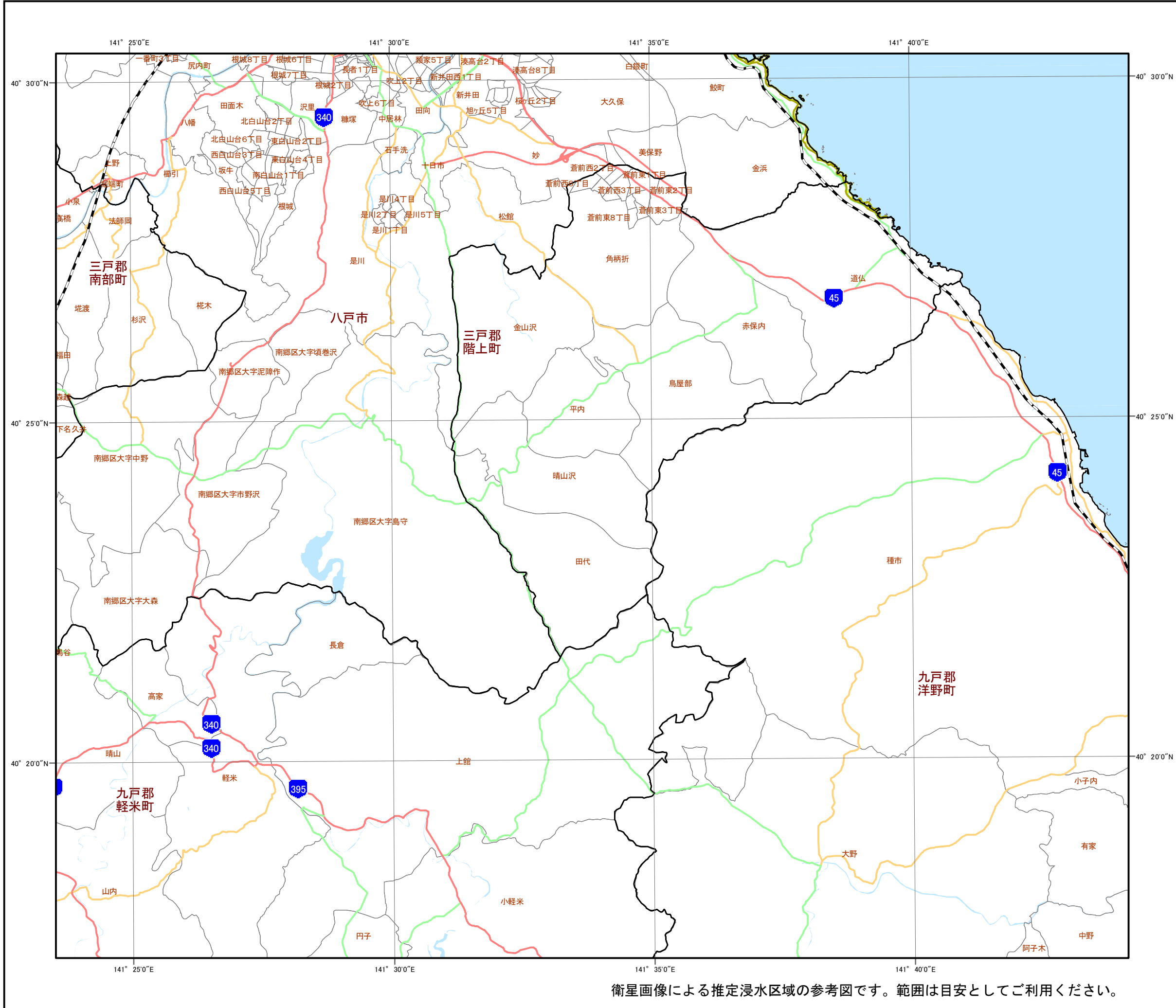
推定浸水範囲

衛星画像による推定浸水区域の参考図です。範囲は目安としてご利用ください。

衛星画像による推定浸水区域の参考図です。範囲は目安としてご利用ください。

浸水域の推定に当たっては以下の衛星画像を用いています。
 TerraSAR-X (C) Infoterra GmbH, Distribution [PASCO]
 ALOS/PRISM/AVNIR-2 (C) JAXA
 Worldview-1.2 (C) DigitalGlobe
 RapidEye (C) RapidEye AG, Distribution [Panaxx]

(C) PASCO (C) INCREMENTP
 2011年3月18日作成
 2011年3月23日更新



衛星画像による推定浸水区域の参考図です。
範囲は目安としてご利用ください。

浸水域の推定に当たっては以下の衛星画像を用いています。
TerraSAR-X (C) Infoterra GmbH, Distribution [PASCO]
ALOS/PRISM/AVNIR-2 (C) JAXA
Worldview-1,2 (C) DigitalGlobe
RapidEye (C) RapidEye AG, Distribution [Panaxx]

(C) PASCO (C) INCREMENTP

2011年3月18日作成
2011年3月23日更新



衛星画像による推定浸水区域の参考図です。範囲は目安としてご利用ください。